









AKERSELVA MILJØPARK FORSLAG TIL KOMMUNEDELPLAN

TEGNFORKLARING



BYGGEOMRÅDER :

-  byggeområde/trafikkområde, som i den til enhver tid gjeldende regulering
-  boliger
-  næringsvirksomhet (industri, kontor, garasjeanlegg)
-  offentlig bygning
-  allmenntilrettelagt tomte

BÅNDLAGTE OMRÅDER :

-  område regulert til spesialområde bevaring
-  område båndlegges for regulering til spesialområde bevaring
-  teknisk anlegg i vassdraget, båndlegges for regulering til spesialområde bevaring






FRIOMRÅDER:

-  parkmessig opparbeiding (veiledende)
-  naturområde - enkel skjøtsel (veiledende)

VASSDRAG :

-  vassdrag

OFFENTLIGE TRAFIKKOMRÅDER :

-  offentlig vei
-  gang- og sykkelvei
-  sti
-  grense for planområdet
-  området for kommunedelplan Nydalen

OSLO BYPLANKONTOR
TRONDHEIMSVEIEN 5
0560 OSLO 5

TEGN. NR.:	
SAKS.:	AEB
TEGN.:	VR
DATO:	01.07.89